







Arbeitskarte Naturschutz 1/2

Arten- und Naturschutz
im Gebiet Weglanden/Hardtweg
in Ispringen

-  Plangebiet
-  geschützte Biotope
nach BNatSchG/NatSchG
-  FFH-Mähwiesen
-  Neuntöter
-  Fledermäuse
-  Streuobstwiesen (LUBW 2012-15)
Streuobstgruppen und
-solitäre aktualisiert

Datengrundlage:
LUBW-UDO-Kartendienst
Div. Artenmeldungen
Eig. Streuobst-Luftbildauswertungen 2023

Kartengrundlage:
<https://tile.openstreetmap.org/{z}/{x}/{y}.png>

0 50 100 150 200 m

