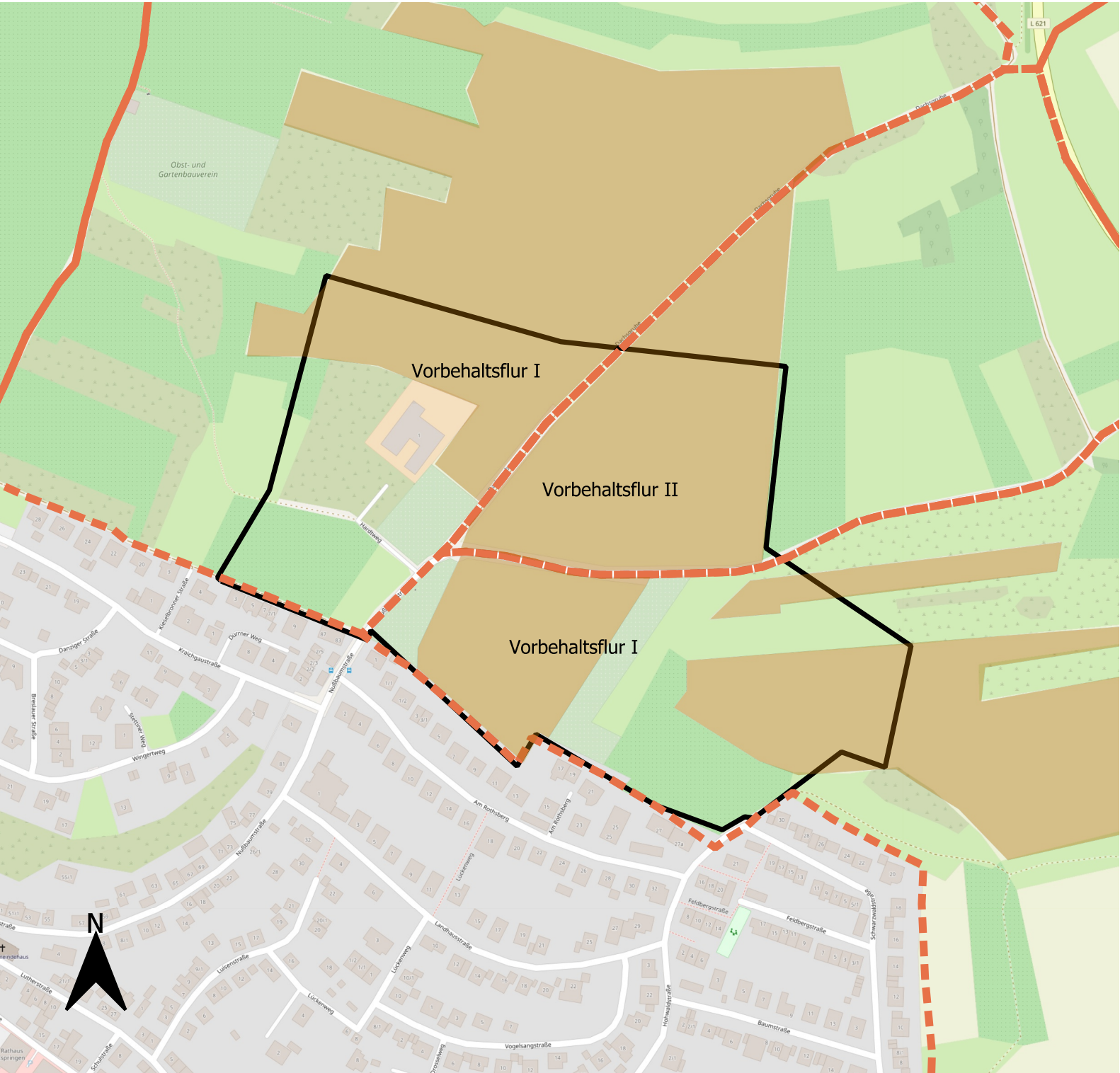





Arbeitskarte Landwirtschaft Flurbilanz im Gebiet Weglanden/ Hardtweg in Ispringen



-  Ackerflächen
-  Flurbilanz_2022_LK_236_Enzkreis
-  Plangebiet Umriss schwarz

OpenStreetMap

Flurbilanz:

Die Flurbilanz 2022 ist eine landwirtschaftliche Fachplanung zur landesweit einheitlichen Bewertung von Flächen nach natürlichen und landwirtschaftlichen Gesichtspunkten.

Die Vorbehaltsflur I umfasst landbauwürdige Flächen (gute Böden) und Flächen, die wegen ihrer ökonomischen Standortgunst für den Landbau wichtig und deshalb der landwirtschaftlichen Nutzung vorzubehalten sind. Fremdnutzungen sollen ausgeschlossen bleiben.

Die Vorbehaltsflur II umfasst überwiegend landbauwürdige Flächen (mittlere Böden), die der landwirtschaftlichen Nutzung größtenteils vorzubehalten sind. Fremdnutzungen sollten ausgeschlossen bleiben.

Quelle:
Landesanstalt für Landwirtschaft, Ernährung und Ländlichen Raum (LEL)
Baden-Württemberg - Flurbilanz 2022

Datengrundlage:
wms-Dienst der LEL BW

Kartengrundlage:
<https://tile.openstreetmap.org/{z}/{x}/{y}.png>

